

ROMANIA
JUDETUL NEAMT
COMUNA PASTRAVENI
Primar,
NR. 527 / 22.01.2021.

CERTIFICAT DE URBANISM
NR. 2 din 22.01.2021.

În scopul : „ INFIINTARE RETEA DE DISTRIBUTIE GAZE NATURALE SI RACORDURI IN COMUNA PASTRAVENI, JUDETUL NEAMT,,

Ca urmare a cererii adresata de **Comuna Păstrăveni - reprezentată prin Gora Anton Nicolai – primar**, cu domiciliul / sediul in judetul Neamt municipiul /orasul/comuna Păstrăveni , satul Păstrăveni , sectorul , cod postal 617300 strada Principala nr. 30 bloc sc. , et. ap. telefon / fax 0222783005/0233783005 e-mail conslocpastraveni@yahoo.com inregistrata la nr. 526/22.01.2021.

pentru imobilul -teren si / sau constructii – situat in judetul Neamt, comuna Păstrăveni , satele Pastraveni, Radeni, Lunca-Moldovei, sectorul , cod postal 617300, strada , nr. sc. , et. , ap sau identificat prin : **plan de situatie si plan de încadrare în zona .**

În temeiul reglementarilor documentatiei de urbanism nr.64/1995 faza PUG/PUZ/PUD aprobata cu hotararea Consiliului Local Pastraveni nr. 16/28.05.2012

In conformitate cu prevederile Legii 50 / 1991 , privind autorizarea executarii lucrarilor de constructii , republicata , cu modificarile si completarile ulterioare ,

SE CERTIFICA :

1. **REGIMUL JURIDIC** : Amplasamentul investitiei,, INFIINTARE RETEA DE DISTRIBUTIE GAZE NATURALE SI RACORDURI IN COMUNA PASTRAVENI, JUDETUL NEAMT,,este situat pe teritoriul administrativ comunei Păstrăveni, pe domeniul public aflat in administrarea Consiliului local Păstrăveni.

Pe teritoriul comunei Pastraveni nu sunt monumente istorice aflate pe Lista monumentelor istorice.

Conform P.U.G.-lui și R.L.U.-lui. comunei Păstrăveni, terenul se află situat în intravilanul si extravilanul satelor Pastraveni, Radeni si Lunca Moldovei.

2. **REGIMUL ECONOMIC** : Folosinta actuală a terenului declarată de proprietar – cai de comunicatii rutiere(DJ 155 I, DC 19, DC 21, si drumuri vicinale).

3. REGIMUL TEHNIC : Suprafata terenului studiat este de 35000 mp .

Se propune construirea obiectivului „ **INFIINTARE RETEA DE DISTRIBUTIE GAZE NATURALE SI RACORDURI IN COMUNA PASTRAVENI, JUDETUL NEAMT,,**

Utilitati existente in zona : retea electrica, rețea telefonizare, alimentare cu apa, canalizare.

Documentatia tehnica va fi compusa din piese scrise si desenate si se va intocmi conform Legii nr.50/1991-republicata ,cu modificarile si completarile ulterioare si a Regulamentului de urbanism si ale Legii 123 din 10 iulie 2012 energiei electrice si gaze naturale, cu modificarile si completarile ulterioare

- Proiectul in faza DTAC va respecta normativele tehnice în vigoare si conditiile impuse prin avizele mai jos solicitate.

Prezentul Certificat de urbanism **poate** fi utilizat / **nu poate** fi utilizat in scopul declarat **pentru** / intrucat : „**INFIINTARE RETEA DE DISTRIBUTIE GAZE NATURALE SI RACORDURI IN COMUNA PASTRAVENI, JUDETUL NEAMT,,**

- întocmire DTAC conform Legii 50/1991

- obtinerea avizelor, acordurilor si a autorizatiei de construire.

certificatul de urbanism nu tine loc de autorizatie de construire / desfiintare si nu confera dreptul de a executa lucrari de constructii

4.OBLIGATII ALE TITULARULUI CERTIFICATULUI DE URBANISM :

In scopul elaborarii documentatei pentru autorizarea executarii lucrarilor de constructii – de construire /de desfiintare – solicitantul se va adresa autoritatii competente pentru protectia mediului : **AGENTIA PENTRU PROTECTIA MEDIULUI NEAMT str. Piata 22 Decembrie nr.5 610007 Piatra Neamt**

In aplicarea Directivei Consiliului 85/337/CEE (Directiva EIA) privind evaluarea efectelor anumitor proiecte publice si private asupra mediului, modificata prin Directiva Consiliului 97/11/CE si prin Directiva Consiliului si Parlamentului European 2003/35/CE privind participarea publicului la elaborarea anumitor planuri si programe in legatura cu mediul si modificarea, cu privire la participarea publicului si accesul la justitie.a Directivei 85/337/CEE si a Directivei 96/61/CE, prin certificatul de urbanism se comunica solicitantului obligatia de a contacta autoritatea teritoriala de mediu pentru ca aceasta sa analizeze si sa decida, dupa caz, incadrarea/neincadrarea proiectului investitiei publice/private in lista proiectelor supuse evaluarii impactului asupra mediului.

In aplicarea prevederilor Directivei Consiliului 85/337/CEE, procedura de emitere a acordului de mediu se desfasoara dupa emiterea certificatului de urbanism, anterior depunerii documentatiei pentru autorizarea executarii lucrarilor de constructii la autoritatea administratiei publice competente.

In vederea satisfacerii cerintelor cu privire la procedura de emitere a acordului de mediu, autoritatea competenta pentru protectia mediului stabileste mecanismul asigurarii consultarii publice, centralizarii optiunilor publicului si al formularii unui punct de vedere oficial cu privire la realizarea investitiei in acord cu rezultatele consultarii publice.

Dupa primirea prezentului certificat de urbanism, titularul are obligatia de a se prezenta la autoritatea - competenta pentru protectia mediului in vederea evaluarii initiale a investitiei si stabilirii necesitatii evaluarii efectelor acesteia asupra mediului. In urma evaluarii initiale a investitiei se va emite actul administrativ al autoritatii competente pentru protectia mediului.

In situatia in care autoritatea competenta pentru protectia mediului stabileste necesitatea evaluarii efectelor investitiei asupra mediului, solicitantului are obligatia sa notifice acest fapt autoritatii , administratiei publice competente cu privire la mentinerea cererii pentru autorizarea executarii lucrarilor de constructii.

In situatia in care, dupa emiterea certificatului de urbanism ori pe parcursul derularii procedurii de evaluare a efectelor investitiei asupra mediului, solicitantului renunta la intentia de realizare a investitiei, acesta are obligatia de a notifica acest fapt autoritatii administratiei publice competente.

5. CEREREA DE EMITERE A AUTORIZAȚIEI DE CONSTRUIRE/DESFIINTARE va fi însoțită de următoarele documente:

a) certificatul de urbanism;
b) dovada titlului asupra imobilului, teren și/sau construcții, sau, după caz, extrasul de plan cadastral actualizat la zi și extrasul de carte funciara de informare actualizat la zi, în cazul în care legea nu dispune altfel (copie legalizată);

c) documentația tehnică - D.T., după caz: 3 exemplare

D.T.A.C.

D.T.O.E.

D.T.A.D.

d) avizele și acordurile stabilite prin certificatul de urbanism:

d.1) avize și acorduri privind utilitățile urbane și infrastructura:

alimentare cu apă

gaze naturale

Alte avize/acorduri

canalizare

telefonizare

punct de vedere ISU

alimentare cu energie electrică

salubritate

dovada de luare în evidență

alimentare cu energie termică

transport urban

la OAR a proiectului

d.2) avize și acorduri privind:

securitatea la incendiu

protecția civilă

sănătatea populației

d.3) avize/acorduri specifice ale administrației publice centrale și/sau ale serviciilor descentralizate ale acestora;

... H.C.L privind aprobarea documentației tehnice ...

... SNGN „TRANSGAZ”, SA....

... Direcția Județeană de Drumuri și Poduri Neamț...

... Sistemul de gospodărire a Apelor Neamț....

d.4) studii de specialitate:

... Verificare proiect conform L10/1995...

... Studiu Geotehnic verificat cu cerințe Af...

... Studii Topografice...

e) actul administrativ al autorității competente pentru protecția mediului;

f) dovada privind achitarea taxelor legale.

Documentele de plată ale următoarelor taxe (copie):

Prezentul certificat de urbanism are valabilitatea de 24 luni de la data emiterii

**PRIMAR ,
Gorea Anton Nicolai**



**SECRETAR GENERAL ,
AL COMUNEI PASTRAVENI
Brinzei Lidia**

**RESPONSABIL URBANISM SI
AMENAJAREA TERITORIULUI,
Ciocoiu Ioan**

Achitat taxa de - lei , conform chitanței nr. ----- din ----.2009

Prezentul certificat de urbanism a fost transmis solicitantului direct / prin
posta la data de -----

In conformitate cu prevederile Legii nr.50/1991 privind autorizarea executarii lucrarilor de constructii , cu modificarile si completarile ulterioare ,

**SE PRELUNGESTE VALABILITATEA
CERTIFICATULUI DE URBANISM**

de la data de 22.01.2023 pana la data de 22.01.2024.
Dupa aceasta data , o noua prelungire a valabilitatii nu este posibila ,
solicitantul urmand sa obtina , in conditiile legii , un alt certificat de urbanism .

PRIMAR ,

Gorea Anton Nicolai



SECRETAR ,

Butnariu Maria, Dorota

ARHITECT SEF *)
RESPONSABIL URBANISM SI
AMENAJAREA TERITORIULUI ,

Ciocoiu Ionel

Data prelungirii valabilitatii 13.01.2023

Achitat taxa de : — lei , conform chitantei nr. — din

Transmis solicitantului la data de 13.01.2023 direct / prin posta .



ACORD PREALABIL

Nr. 49 din 04.04.2023

privind amplasarea și execuția de lucrări
în zona drumurilor publice

BENEFICIAR ACORD:

Unitatea Administrativ Teritorială comuna Păstrăveni, județul Neamț

În conformitate cu prevederile din Ordonanța Guvernului nr.43/1997 privind regimul drumurilor, republicată, cu modificările și completările ulterioare, din Ordonanța de Urgență a Guvernului nr. 195/2002 privind circulația pe drumurile publice republicată, din Legea nr. 50/1991 republicată privind autorizarea executării lucrărilor de construcții, pe baza documentației depuse și înregistrate cu nr. **9100** din **28.03.2023** se emite prezentul **ACORD PREALABIL** pentru amplasarea și execuția lucrărilor:

Înființare rețea de distribuție gaze naturale și racorduri în comuna Păstrăveni, județul Neamț

pentru faza de proiectare „Documentație pentru autorizare”, în următoarele condiții:

A. CONDIȚII GENERALE

1. Beneficiarul lucrărilor este obligat să solicite prealabil execuției, acordul de la deținătorii de instalații aeriene, subterane, construcții de orice fel precum și pentru plantații existente în zona de execuție a lucrărilor și care pot fi afectate, autorizația pentru amplasarea și execuția de lucrări în zona drumurilor publice.
2. Închiderea sau instituirea restricțiilor de circulație se va face cu acordul poliției locale, conform Ordinului MI/MT 1112/411/2000 - Norme metodologice privind condițiile de închidere a circulației rutiere sau de instituire a restricțiilor de circulație în vederea executării de lucrări în zona drumurilor publice și/sau pentru protejarea drumului.
3. În cazul în care prin construirea, modernizarea, modificarea sau întreținerea drumurilor publice sau prin lucrările și măsurile de siguranța circulației se impune demolarea, mutarea sau modificarea lucrărilor autorizate executate în zona drumurilor, beneficiarul construcției sau instalației autorizate este obligat să execute lucrările în condițiile prevăzute de lege pe cheltuiala sa și în termenul fixat de administratorul drumului public.
4. Nerespectarea prevederilor din prezentul acord, constituie contravenții la normele privind exploatarea și menținerea în bună stare a drumurilor publice, dacă nu sunt săvârșite în astfel de condiții încât, potrivit legii penale sunt considerate infracțiuni și se sancționează conform Ordonanței Guvernului nr.43/1997 privind regimul drumurilor, republicată, cu modificările și completările ulterioare
5. În cazul schimbării soluției pentru care s-a emis prezentul acord prealabil se va solicita un nou acord.

B. CONDIȚII SPECIALE:

Înființarea rețelei de distribuție gaze naturale și racorduri în comuna Păstrăveni, județul Neamț, va urma traseul drumului județean DJ 155 I și va fi poziționat astfel:

- de la km 18+213 până la km 21+755, conducta de presiune redusă PEØ125, se va monta în lungul drumului județean DJ 155 I în extravilan, iar în intravilan se va monta în același șanț două conducte PEØ125 și DN 63, la distanța cuprinsă între 5,60 m și 8 m față de ax.
- subtraversări cu conducta de gaz natural a drumului județean prin forare orizontală la pozițiile km 20+422, km 20+843.
- **Conducta de distribuție a gazului natural se va monta în lungul drumului județean DJ 155 I în șanț deschis cu săpătură executată mecanizat la o adâncime de 0,9 m și o lățime de 0,40 m, după montarea acesteia avându-se în vedere refacerea zonei drumului prin compactarea pământului în straturi succesive de câte 15 cm.**
- După realizarea lucrărilor de montare a conductei, se va reface terasamentul drumului județean la forma avută inițial.
- Acolo unde vor fi afectate acostamentele, șanțurile, zona de siguranță, accesele la proprietăți, la execuția lucrărilor, acestea se vor reface și aduce la forma avută inițial.
- Se interzice montarea conductei de gaz pe acostamentul și șanțul drumului județean DJ 155 I.
- Prin proiectul tehnic se va preciza refacerea acostamentelor, șanțurilor, zonei de siguranță, acceselor la proprietăți în cazul în care acestea sunt afectate prin executarea lucrărilor.
- Pământul rezultat din săpătură nu va fi depozitat pe ampriza drumului. Pământul rămas în exces se va transporta din zona drumurilor județene.
- Traversarea cursurilor de ape și a altor obstacole cu conducta de distribuție a gazului natural se face independent de lucrările de artă ale drumului.
- Se va subtraversa drumul județean DJ 155 I, lucrările executându-se numai prin forare orizontală, conducta fiind protejată prin tuburi de protecție sub ampriza drumului, cu asigurarea debușeului eventualelor gaze pierdute în caz de avarie spre o conductă de aerisire situată în afara zonei de siguranță, în partea din aval a tubului de protecție. Tubul de protecție se va instala la o adâncime minimă de 1,50 m, măsurată între cota superioară a îmbrăcămintei rutiere a drumului și generatoarea superioară a tubului de protecție, respectiv de minim 0,80 m sub cota fundului șanțului.
- Gropile de lucru la execuția forajului orizontal se vor realiza în afara zonei drumului județean (minim 5,60 față de axul drumului).
- Pe durata execuției lucrărilor acestea vor fi semnalizate conform STAS 1848/1-2011.
- Este interzisă staționarea autovehiculelor și depozitarea de materiale pe platforma drumului care pot împiedica vizibilitatea sau pot provoca evenimente rutiere.
- Lucrările se vor executa fără a afecta celelalte instalații și echipamente aflate pe amplasament.
- În cazul în care se va realiza modernizarea, modificarea, întreținerea sau exploatarea drumului județean DJ 155 I aveți obligația de a executa pe cheltuiala dvs. fără nici o despăgubire din partea administratorului drumului, demolarea sau mutarea conductei din zona drumului.
- Pe parcursul execuției lucrărilor cât și la finalizarea acestora veți solicita un reprezentant al C.J. Neamț care să constate respectarea condițiilor din prezenta autorizație.

întocmit,
ing. Doi nița Săndulescu

C. TAXE ȘI RESPONSABILITĂȚI

1. Taxa de eliberare autorizație este de 90 lei și s-a achitat cu OP nr. 385 din 31.03.2023.
2. Prezenta autorizație s-a întocmit în 2 (două) exemplare, din care unul se transmite beneficiarului.

PREȘEDINTE,
Ion Asaftei



B.CONDIȚII SPECIALE:


Înființarea rețelei de distribuție gaze naturale și racorduri în comuna Păstrăveni, județul Neamț, va urma traseul drumului județean DJ 155 I și va fi poziționat astfel:

- de la km 18+213 până la km 21+755, conducta de presiune redusă PEØ125, se va monta în lungul drumului județean DJ 155 I în extravilan, iar în intravilan se va monta în același șanț două conducte PEØ125 și DN 63, la distanța cuprinsă între 5,60 m și 8 m față de ax.
- subtraversări cu conducta de gaz natural a drumului județean prin forare orizontală la pozițiile km 20+422, km 20+843.
- Conducta de distribuție a gazului natural se va monta în lungul drumului județean DJ 155 I în șanț deschis cu săpătură executată mecanizat la o adâncime de 0,9 m și o lățime de 0,40 m, după montarea acesteia avându-se în vedere refacerea zonei drumului prin compactarea pământului în straturi succesive de câte 15 cm.
- După realizarea lucrărilor de montare a conductei, se va reface terasamentul drumului județean la forma avută inițial.
- Acolo unde vor fi afectate acostamentele, șanțurile, zona de siguranță, accesele la proprietăți, la execuția lucrărilor, acestea se vor reface și aduce la forma avută inițial.
- Se interzice montarea conductei de gaz pe acostamentul și șanțul drumului județean DJ 155 I.
- Prin proiectul tehnic se va preciza refacerea acostamentelor, șanțurilor, zonei de siguranță, acceselor la proprietăți în cazul în care acestea sunt afectate prin executarea lucrărilor.
- Pământul rezultat din săpătură nu va fi depozitat pe ampriza drumului. Pământul rămas în exces se va transporta din zona drumurilor județene.
- Traversarea cursurilor de ape și a altor obstacole cu conducta de distribuție a gazului natural se face independent de lucrările de artă ale drumului.
- Se va subtraversa drumul județean DJ 155 I, lucrările executându-se numai prin forare orizontală, conducta fiind protejată prin tuburi de protecție sub ampriza drumului, cu asigurarea debușeului eventualelor gaze pierdute în caz de avarie spre o conductă de aerisire situată în afara zonei de siguranță, în partea din aval a tubului de protecție. Tubul de protecție se va instala la o adâncime minimă de 1,50 m, măsurată între cota superioară a îmbrăcămintei rutiere a drumului și generatoarea superioară a tubului de protecție, respectiv de minim 0,80 m sub cota fundului șanțului.
- Gropile de lucru la execuția forajului orizontal se vor realiza în afara zonei drumului județean (minim 5,60 față de axul drumului).
- Pe durata execuției lucrărilor acestea vor fi semnalizate conform STAS 1848/1-2011.
- Este interzisă staționarea autovehiculelor și depozitarea de materiale pe platforma drumului care pot împiedica vizibilitatea sau pot provoca evenimente rutiere.
- Lucrările se vor executa fără a afecta celelalte instalații și echipamente aflate pe amplasament.
- Pe parcursul execuției lucrărilor cât și la finalizarea acestora veți solicita un reprezentant al C.J. Neamț care să constate respectarea condițiilor din prezentul acord prealabil.
- În cazul în care se va realiza modernizarea, modificarea, întreținerea sau exploatarea drumului județean DJ 155 I aveți obligația de a executa pe cheltuiala dvs. fără nici o despăgubire din partea administratorului drumului, demolarea sau mutarea conductei din zona drumului.
- Pentru începerea execuției lucrărilor se va solicita autorizația cu privire la amplasarea și execuția de lucrări în zona drumului.

întocmit,
ing. Săndulache Doinița

C.TAXE ȘI RESPONSABILITĂȚI

1. Taxa de eliberare acord prealabil este de 140 lei și s-a achitat cu OP nr. 385 din 31.03.2023.
2. Din partea beneficiarului răspunde de aducerea la îndeplinire a clauzelor din prezentul acord d-l primar al comunei Păstrăveni.
3. Prezentul acord prealabil s-a întocmit în 2 (doua) exemplare, din care unul se transmite beneficiarului.





AUTORIZATIE

Nr. 47 din 04.04.2023

privind amplasarea si executia de lucrari
din zona drumurilor publice

BENEFICIAR AUTORIZATIE:

Comuna Păstrăveni, județul Neamț

În conformitate cu prevederile din Ordonanța Guvernului nr.43/1997 privind regimul drumurilor, republicată, cu modificările și completările ulterioare, din Ordonanța de Urgență a Guvernului nr. 195/2002 privind circulația pe drumurile publice republicată, din Legea nr. 50/1991 republicată privind autorizarea executării lucrărilor de construcții, pe baza documentației depuse și înregistrate cu nr. **9100** din **28.03.2023** se emite prezenta **AUTORIZAȚIE** pentru amplasarea și execuția lucrărilor:

Înființare rețea de distribuție gaze naturale și racorduri în comuna Păstrăveni, județul Neamț

A. CONDITII GENERALE

- Beneficiarul lucrarilor este obligat sa solicite prealabil executiei Acordul de Mediu si/sau Autorizatia de Mediu conform Ordonanței de urgență nr. 195/2005 privind protecția mediului cu modificările și completările ulterioare, acordul de la organele detinatoare de instalatii aeriene, subterane, constructii de orice fel precum si pentru plantatii existente in zona de executie a lucrarilor care pot fi afectate, Certificatul de Urbanism si Autorizatia de Construire.
- De taierea sau tunderea plantatiei fara aprobari legale precum si degradarea drumurilor, instalatiilor si constructiilor de orice fel situate pe zona drumului in sectorul in care se executa lucrarea, raspunde direct beneficiarul lucrarii.
- De orice accident de munca sau circulatie intamplat in timpul si din cauza executiei lucrarilor raspunde direct beneficiarul lucrarii.
- In timpul executiei lucrarilor se interzice depozitarea pe ampriza si spatiile de siguranta ale drumului a oricaror materiale, utilaje, unelte, pamant in afara spatiilor special amenajate in acest scop.
- In cazul in care prin construirea, modernizarea, modificarea sau intretinerea drumurilor publice sau prin lucrarile si masurile de siguranta circulatiei se impune demolarea, mutarea sau modificarea lucrarilor autorizate executate in zona drumurilor, beneficiarul constructiei sau instalatiei autorizate este obligat sa execute lucrarile in conditiile prevazute de lege pe cheltuiala sa si in termenul fixat de organul care administreaza drumul public.
- Autorizația de amplasare și/sau de acces în zona drumului public este valabilă pe toată durata existenței lucrării sau construcției.
- Nerespectarea prevederilor din prezenta autorizatie, constituie contraventii la normele privind exploatarea si mentinerea in buna stare a drumurilor publice daca nu au fost savarsite in astfel de conditii incat, potrivit legii penale sunt considerate infractiuni si se sanctioneaza conform Ordonanței Guvernului nr.43/1997 privind regimul drumurilor, republicată, cu modificările și completările ulterioare.



Ministerul Mediului, Apelor și Pădurilor
Agenția Națională pentru Protecția Mediului



De ciocotu 1 DAN

AGENȚIA PENTRU PROTECȚIA MEDIULUI NEAMȚ

Decizia etapei de evaluare inițială

Nr.558 din data 05.02.2021

ROMÂNIA		
JUDEȚUL NEAMȚ		
COMUNA PĂSTRĂVENI		
INTRARE	Nr. 945	
TESISE	16	
Ziua	Luna	Anul
	02	2021

Ca urmare a solicitării nr. 551 din 25.01.2021 depuse de către U.A.T. Comuna Păstrăveni reprezentată prin Gorea Anton Nicolai - primar, cu sediul în comuna Păstrăveni, str. Principală, nr.30, județul Neamț, pentru proiectul “**Înființare rețea de distribuție gaze naturale și racorduri în comuna Păstrăveni, județul Neamț**”, propus a fi amplasat pe teritoriul administrativ al comunei Păstrăveni, satele Păstrăveni, Rădeni, Lunca – Moldovei, județul Neamț, înregistrată la APM Neamț cu nr. 558/25.01.2021,

– în urma verificării amplasamentului proiectului, a analizării documentației depuse, a localizării amplasamentului în planul de urbanism și în raport cu poziția față de arii protejate, zone-tampon, monumente ale naturii, monumente istorice sau arheologice, zone cu restricții de construit, zona costieră;

– având în vedere că:

– proiectul propus intră sub incidența Legii nr. 292/2018 privind evaluarea impactului anumitor proiecte publice și private asupra mediului, fiind încadrat în **anexa nr. 2 la pct.10, lit.i) “instalații de conducte pentru gaz și petrol și conductele pentru transportul fluxurilor de dioxid de carbon în scopul stocării geologice, altele decât cele prevăzute în anexa nr.1” coroborat cu p. 13. lit. a) Orice modificări sau extinderi**, altele decât cele prevăzute la pct. 24 din anexa nr. 1, ale proiectelor prevăzute în anexa nr. 1 sau în prezenta anexă, deja autorizate, executate sau în curs de a fi executate, care pot avea efecte semnificative negative asupra mediului;

– proiectul propus nu intră sub incidența art. 28 din Ordonanța de urgență a Guvernului nr. 57/2007 privind regimul ariilor naturale protejate, conservarea habitatelor naturale, a florei și faunei sălbatice, cu modificările și completările ulterioare;

– se va stabili dacă proiectul propus intră sub incidența prevederilor art. 48 și art.54 din Legea apelor nr. 107/1996, după prezentarea actului de reglementare/adresei justificate emis/emise de SGA Neamț.

Agencia pentru Protecția Mediului Neamț d e c i d e:

Necesitatea declanșării procedurii de evaluare a impactului asupra mediului pentru proiectul “**Înființare rețea de distribuție gaze naturale și racorduri în comuna Păstrăveni, județul Neamț**”.



AGENȚIA PENTRU PROTECȚIA MEDIULUI NEAMȚ

Piața 22 Decembrie nr.5, Cod 610007

E-mail: office@apmnt.anpm.ro; Tel. 0233/215049; Fax 0233/219695

Operator de date cu caracter personal, conform Regulamentului (UE) 2016/679

Pentru continuarea procedurii titularul va depune:

- a) avizul S.G.A. Neamț/adresa prin care S.G.A. Neamț ne comunică faptul că nu e necesară reglementarea din punct de vedere al gospodăririi apelor;
- b) avizul/punctul de vedere al Direcției Silvice Neamț;
- c) **Memoriul de prezentare**, completat conform conținutului-cadru prevăzut în anexa nr. 5E la procedura de evaluare a impactului asupra mediului pentru anumite proiecte publice și private, conținută prin Legea nr.292 din 3 decembrie 2018, publicată în Monitorul Oficial, Partea I, nr.1043 din 10 decembrie 2018; memoriul va fi prezentat **pe suport de hârtie și în format electronic (pe un CD: 2 fișiere, unul cu extensia .doc și unul cu extensia .pdf)**. Atașat memoriului de prezentare se vor depune pe CD Certificatul de urbanism și planurile anexă scanate (planul de situație și planul de încadrare în zonă).
- d) Dovada achitării tarifului aferent etapei de încadrare în sumă de 400 de lei.

**Director Executiv,
Iulian JUGAN**



**Șef serviciu A.A.A.,
Monica ISOPESCU**

**Întocmit,
Consilier A.A.A.,
Viorica NEDELCU**



AGENȚIA PENTRU PROTECȚIA MEDIULUI NEAMȚ

Piața 22 Decembrie nr.5, Cod 610007

E-mail: office@apmnt.anpm.ro; Tel. 0233/215049; Fax 0233/219695

Operator de date cu caracter personal, conform Regulamentului (UE) 2016/679



ADMINISTRAȚIA NAȚIONALĂ
„APELE ROMÂNE”

ADMINISTRAȚIA BAZINALĂ DE APĂ SIRET
SISTEMUL DE GOSPODĂRIRE A APELOR NEAMȚ



F-AA-14

AVIZ DE GOSPODĂRIRE A APELOR
Nr. 20 din 01.03.2023

Privind: “Înființare distribuție gaze naturale și racorduri în comuna Păstrăveni,
județul Neamț”

Cod cadastral XII - 1.040.44.00.00.0; Cod corp apă: RORW12-1-40-44_B1
Cod cadastral XII - 1.040.44.06.00.0; Cod corp apă: RORW12-1-40-44-6_B1

1. DATE GENERALE:

Titularul și beneficiarul lucrării: **COMUNA PĂSTRĂVENI**

Adresa de înaintare a documentației: fn/06.12.2022, înregistrată la Sistemul de Gospodărire a Apelor Neamț cu nr. 7762/12.12.2022.

Date identificare titular aviz g.a.: cod fiscal 264201, str. Principală nr. 30, sat Păstrăveni, comuna Păstrăveni, jud. Neamț, tel: 0233.783.005, e-mail: pastraveni@nt.e-adm.ro.

Proiectant general: S.C. MIHOC OIL S.R.L.

Proiectant de specialitate: S.C. HIDRO-GIS PROIECT S.R.L.

Amplasamentul: Conform Certificatului de Urbanism nr. 2/22.01.2021 emis de Primăria Comunei Păstrăveni, terenul ce urmează a fi ocupat cu lucrările propuse este situat pe teritoriul administrativ al comunei Păstrăveni, intravilanul și extravilanul satelor Păstrăveni, Rădeni și Lunca Moldovei, pe domeniul public aflat în administrarea Consiliului Local Păstrăveni. Conducta va subtraversa cinci cursuri de apă în șapte profile.

2. NECESITATEA ȘI OPORTUNITATEA INVESTIȚIEI:

În prezent, în comuna Păstrăveni, nu există o rețea de distribuție a gazelor naturale.

Pentru conformare la Strategia Energetică a României adoptată de Ministerul Energiei, pentru îmbunătățirea calității și accesului la infrastructura de gaze naturale, prin asigurarea serviciilor de alimentare cu gaze naturale în majoritatea zonelor rurale și urbane și stabilirea structurilor regionale eficiente pentru managementul serviciilor de gaze naturale, s-a adoptat prezentul proiect, prin care se va asigura alimentarea cu gaze naturale a gospodăriilor, a obiectivelor socio-economice și a agenților economici din comuna Păstrăveni.

3. ELEMENTE DE COORDONARE ȘI DE COOPERARE:

Conform STAS 4273/83 lucrările se încadrează în clasa IV-a de importanță.

Conform studiului hidrologic nr. 6368/23.04.2021, emis de ABA Siret – Serviciul Prognoze Bazinale, Hidrologie, Hidrogeologie, debitele maxime cu diferite probabilități de depășire și nivelurile aferente, în 7 secțiuni de pe cursuri de apă de pe teritoriul comunei Păstrăveni, sunt următoarele:

Nr. crt.	Curs apă	Secțiunea	Coordonate STEREO 70		Debite maxime (mc/s)				Nivel (mdMN)			
			X	Y	1%	2%	5%	10%	1%	2%	5%	10%
1	Rădeanca	DJ155 cu str.Moldovei	630114	619104	85,0	67,2	45,9	31,4	274,3	273,9	273,3	272,8
2	Rădeanca	Str. Păcii	630564	619246	88,0	69,5	47,5	32,6	268,7	268,4	268,0	267,8
3	Topolița	Str.Moldovei	630887	619594	300	235	165	110	364,5	264,3	263,9	263,7
4	Rădeanca	DC19 cu str.Sperantei	627892	616383	87,0	68,7	47,0	32,2	307,0	306,7	306,3	305,8
5	Rădeanca (Rogoaza)	DC19 cu str.DF Schit	626737	615204	38,5	30,4	20,8	14,2	318,1	317,8	317,5	317,2
6	Humăriei	Podet – str.Pădurii	626903	614390	25,0	19,8	13,5	9,25	331,4	331,3	331,1	330,9
7	Humăriei	Podet – str.Câmpului	626847	615198	30,0	23,7	16,2	11,1	322,7	322,6	322,4	322,2

4. ACTE PREZENTATE:

- Decizia etapei de evaluare inițială nr. 558/05.02.2021 emisă de APM Neamț.
- Certificat de Urbanism nr. 2/22.01.2021 emis de Primăria Comunei Păstrăveni, prelungit până la data de 22.01.2024.
- Studiul hidrologic nr. 6368/23.04.2021, emis de ABA Siret – Serviciul Prognoze Bazinale, Hidrologie, Hidrogeologie.
- Aviz tehnic de racordare, nr. 486/23.05.2022, emis de S.C. MIHOC OIL S.R.L.
- Scrisoarea de informare publică a intențiilor privind activitatea propusă, afișată și înregistrată la Primăria Comunei Păstrăveni cu nr. 9309/21.12.2022.
- Publicația "Ziarul Ceahlăul", numerele din data de 20-26 și 27 decembrie 2022, în care s-au publicat anunțurile cu privire la intenția privind activitatea propusă.
- Adresa SGA Neamț nr. 7762/15.12.2022 prin care se informează APM Neamț asupra primirii solicitării de emitere a avizului de gospodărire a apelor.
- Adresa SGA Neamț nr. 726/01.02.2023 prin care se informează APM Neamț că pentru proiect nu este necesar elaborarea SEICA.

Urmare solicitării și a documentației tehnice înaintate cu adresa fn/06.12.2022, înregistrată la Sistemul de Gospodărire a Apelor Neamț cu nr. 7762/12.12.2022, a Procesului Verbal de constatare nr. 9306/8088 încheiat la verificarea la teren din data de 21.12.2022, a completărilor solicitate și înregistrate cu nr. 1261/22.02.2023, în temeiul prevederilor Legii Apelor nr. 107/1996 cu modificările și completările ulterioare, a Ordonanței de Urgență a Guvernului nr. 73/2005 privind înființarea Administrației Naționale "Apele Române" aprobată prin Legea nr. 400/2005 și al Ordinului Ministrului Apelor și Pădurilor nr. 828/2019, privind aprobarea Procedurii și competențelor de emitere, modificare și retragere a avizului de gospodărire a apelor, inclusiv procedura de evaluare a impactului asupra corpurilor de apă, a Normativului de conținut al documentației tehnice supuse avizării, precum și a Conținutului-cadru al Studiului de evaluare a impactului asupra corpurilor de apă, se emite:

AVIZ DE GOSPODĂRIRE A APELOR


Privind: "Înființare distribuție gaze naturale și racorduri în comuna Păstrăveni, județul Neamț"

5. DESCRIEREA LUCRĂRILOR:

Alimentarea cu gaze naturale a comunei Păstrăveni se va face prin racordarea la conducta de medie presiune DN125, aflată pe drumul DJ 155I la ieșirea din localitatea Urecheni, prin montarea unei conducte Dn 125 mm în lungime de 155 m, de medie presiune, în lungul drumului DJ 155I până la limita UAT Urecheni, unde se va monta o stație de măsurare și predare (SMP Urecheni). Această conductă este de folosință comună pentru alimentarea cu gaze naturale a comunelor Păstrăveni și Țibucani.

Rețeaua de distribuție a gazelor naturale a comunei Păstrăveni presupune realizarea următoarelor obiective:

- Rețea de distribuție de presiune medie, L = 2,230 km, Dn 125 mm, montată subteran, în lungul drumului DJ 155I, de la SMP Urecheni până la intersecția dintre DJ 155I cu strada Moldovei din localitatea Păstrăveni.
- Rețeaua de distribuție de presiune medie, L = 0,71 km, Dn 90 mm, montată subteran în lungul străzii Moldovei, racordată la conducta Dn 125 mm de pe DJ 155I, ce va alimenta SRMS Păstrăveni.
- O stație SRMS, amplasată în localitatea Păstrăveni, pe strada Moldovei (DC 21), în vecinătatea podului de peste râul Topolița.
- Rețea de distribuție de redusă presiune, Dn 90-63 mm, Ltotal = 21,802 km, montată subteran în lungul străzilor din localitățile Păstrăveni și Lunca Moldovei.
- Rețea de distribuție de presiune medie, Dn 90 mm, L = 2,970 km, montată subteran în lungul străzii principale (DC 19), racordată la conducta Dn 125 mm de pe DJ 155I ce va alimenta SRMS Rădeni.
- O stație SRMS amplasată în localitatea Rădeni, pe strada Principală (DC 19), în vecinătatea Căminului Cultural.
- Rețea de distribuție de redusă presiune montată subteran în lungul străzilor din localitatea Rădeni, din conducta PE100 SDR11, Dn 63 mm, L = 12,890 km.



- Racorduri de gaze naturale, aproximativ 1700 de bucăți.
- Posturi de reglare-măsurare la capetele racordului.

Lungimea totală a rețelei de gaze naturale proiectată va fi de 40,757 km.

Conductele vor fi pozate sub adâncimea de îngheț, de 0,9 m, măsurată de la nivelul terenului până la generatoarea superioară a conductei de protecție. Conductele vor fi montate pe un pat de nisip cu grosimea, după compactare, de 10 cm și astupate cu un strat de nisip de 10 cm grosime peste generatoarea superioară a țevilor. După stratul de nisip, acoperirea conductei din polietilenă se efectuează în straturi subțiri cu grosimea de maxim 20 cm, cu pământ mărunțit, prin compactare după fiecare strat.

Amplasarea conductelor în zona drumurilor vor respecta zonele și condițiile prevăzute în normativele tehnice aflate în vigoare.

6. ALTE PRECIZĂRI SPECIFICE DIN PUNCT DE VEDERE AL GOSPODĂRII APELOR:

6.1. Subtraversare râu Rădeanca, amonte de pod, intersecție DJ 155I cu str. Moldovei (P1), prin foraj orizontal dirijat, cu o conductă de presiune medie și una de presiune joasă, din PEHD100 SDR11, D90 mm, în tub de protecție PEHD De 200; la capete se montează robineteți de secționare.

- L = 70,75 m;
- Qmax 1% = 85,00 mc/s; Hmax 1% = 274,30 mdMN;
- Qmax 5% = 45,90 mc/s; Hmax 5% = 273,30 mdMN;
- cotă talveg = 271,01 mdMN;
- h afuiere = 2,11 m;
- cotă gen. sup. conductă protecție = 267,90 mdMN;
- adâncimea de îngropare a conductei = 3,11 m față de cota talvegului;

6.2. Subtraversare râu Rădeanca, amonte de pod, str. Păcii (P2), prin foraj orizontal dirijat, cu o conductă de presiune joasă, din PE100 SDR11, De 63 mm, în tub de protecție De 160 mm; la capete se montează robineteți de secționare.

- L = 62,34 m;
- Qmax 1% = 88,0 mc/s; Hmax 1% = 268,70 mdMN;
- Qmax 5% = 47,6 mc/s; Hmax 5% = 268,00 mdMN;
- cotă talveg = 265,96 mdMN;
- h afuiere = 1,56 m;
- cotă gen. sup. conductă protecție = 263,40 mdMN;
- adâncimea de îngropare a conductei = 2,56 m față de cota talvegului;


6.3. Subtraversare râu Topolița, amonte de pod, spre Lunca Moldovei (P3), prin foraj orizontal dirijat, cu o conductă de presiune joasă, PE100 SDR11 De 63 mm, în tub de protecție De 160 mm; la capete se montează robineteți de secționare.

- L = 127,95 m;
- Qmax 1% = 300 mc/s; Hmax 1% = 264,50 mdMN;
- Qmax 5% = 165 mc/s; Hmax 5% = 263,90 mdMN;
- cotă talveg = 262,54 mdMN;
- h afuiere = 1,53 m;
- cotă gen. sup. conductă protecție = 260,01 mdMN;
- adâncimea de îngropare a conductei = 2,53 m față de cota talvegului;

În zona de confluență a râului Rădeanca cu râul Topolița, pe malul drept al celor două cursuri de apă, în zona de subtraversare, se află niște lucrări de apărare, sub formă de ziduri de sprijin, a căror adâncime este de 0,8 m. Având în vedere adâncimea de îngropare a conductei de distribuție gaze naturale de 1,00 m sub cota afuierii, lucrările de apărare nu vor fi afectate de lucrarea de subtraversare, însă acestea vor fi deteriorate în cazul producerii debitului cu probabilitatea de 1% și realizarea afuierii de 1,53 m.

6.4. Subtraversare râu Rădeanca, amonte de pod, intersecție DC 19 cu str. Speranței (P4), prin foraj orizontal dirijat, cu o conductă de presiune joasă, PE100 SDR11, De 63 mm, în tub de protecție De 160 mm; la capete se montează robineteți de secționare.

- L = 82,50 m;
- Qmax 1% = 67,00 mc/s; Hmax 1% = 307,00 mdMN;
- Qmax 5% = 47,00 mc/s; Hmax 5% = 306,00 mdMN;
- cotă talveg = 303,69 mdMN;
- h afuiere = 1,29 m;



- cotă gen. sup. conductă protecție = 314,04 mdMN;
- adâncimea de îngropare a conductei = 2,29 m față de cota talvegului.

Malul stâng al râului Rădeanca, în lungul str. Speranței, este consolidat cu gabioane ce au o adâncime de fundare de 0,5 m. Adâncimea de îngropare a conductei de distribuție gaz este de 1,00 m sub cota de afuiere, de 1,29 m, astfel că nu va fi afectată lucrarea de apărare a malului. Însă, în cazul producerii unui debit cu probabilitatea de 1%, această lucrare existentă va fi afuiată.

6.5. Subtraversare râu Rădeanca (Rogoaza), aval de pod, intersecție DC 19 cu drum forestier spre Schit (P5), prin foraj orizontal dirijat, cu o conductă de presiune joasă, din PE100 SDR11, De 63 mm, în tub de protecție De 160 mm; la capete se montează robineteți de secționare.

- L = 63,25 m;
- Qmax 1% = 38,5 mc/s; Hmax 1% = 318,10 mdMN;
- Qmax 5% = 20,8 mc/s; Hmax 5% = 317,50 mdMN;
- cotă talveg = 316,33 mdMN;
- h afuiere = 1,29 m;
- cotă gen. sup. conductă protecție = 314,04 mdMN;
- adâncimea de îngropare a conductei = 2,29 m față de cota talvegului;

6.6. Subtraversare râu Humăriei, aval de podeț de beton, str. Câmpului (P6), prin foraj orizontal dirijat, cu o conductă de presiune joasă, din PE100 SDR11, De 63 mm, în tub de protecție De 160 mm; la capete se montează robineteți de secționare.

- L = 114,20 m;
- Qmax 1% = 25,0 mc/s; Hmax 1% = 331,40 mdMN;
- Qmax 5% = 13,5 mc/s; Hmax 5% = 331,40 mdMN;
- cotă talveg = 329,83 mdMN;
- h afuiere = 1,21 m;
- cotă gen. sup. conductă protecție = 327,62 mdMN;
- adâncimea de îngropare a conductei = 2,21 m față de cota talvegului;

6.7. Subtraversare râu Valea Humăriei, necadastrat, amonte de pod, str. Câmpului (P7), prin foraj orizontal dirijat, cu o conductă de presiune joasă, din PE100 SDR11, De 63 mm, în tub de protecție De 160 mm; la capete se montează robineteți de secționare.

- L = 105,70 m;
- Qmax 1% = 30,0 mc/s; Hmax 1% = 322,70 mdMN;
- Qmax 5% = 16,2 mc/s; Hmax 5% = 322,70 mdMN;
- cotă talveg = 320,86 mdMN;
- h afuiere = 1,40 m;
- cotă gen. sup. conductă protecție = 318,46 mdMN;
- adâncimea de îngropare a conductei = 2,40 m față de cota talvegului.

7. ALTE CONDITII NECESARE PE PARCURSUL EXECUTIEI LUCRĂRILOR.

- Beneficiarul, prin intermediul constructorului, are obligația ca pe toată perioada de realizare a lucrărilor de traversare să asigure scurgerea normală a apelor în albiile minore ale cursurilor de apă, fără a produce disfuncționalități ce ar putea afecta terenurile riverane, iar după terminarea lucrărilor să ia toate măsurile necesare pentru refacerea talvegului și pantei naturale, respectiv forma secțiunii albiei în profil transversal, pe zona cursului de apă pe care s-au executat lucrările.

- Pentru a respecta prevederile HG 846/2010 privind aprobarea Strategiei naționale de management al riscului la inundații pe termen mediu și lung, toate lucrările de supratraversare a cursurilor de apă, vor fi realizate astfel încât să asigure tranzitarea debitului cu probabilitatea de depășire 1% și o gardă pentru plutitori, iar subtraversările se vor realiza sub adâncimea de afuiere totală.

- Executarea gropilor de lansare și recepție pentru realizarea lucrărilor de subtraversare prin metoda forajului orizontal dirijat, se va realiza fără a afecta prin săpătură malurile cursurilor de apă traversate sau corpul digurilor de apărare.

- Subtraversările cursurilor de apă cu debit permanent (cadastrate) se vor realiza prin metode specifice care să asigure curgerea nestingherită a apelor în albiile minore, fără a se aduce modificări ale albiei minore traversate



- **Nu sunt permise** evacuări de deșeuri și ape uzate neepurate în apele de suprafață, subterane sau terenurile adiacente.
 - Pe toată perioada de realizare a lucrărilor se vor lua toate măsurile care se impun pentru protecția factorilor de mediu, a zonelor apropiate, luându-se măsuri de prevenire și combatere a poluărilor accidentale, în special cu produse petroliere ca urmare a exploatării utilajelor tehnologice.
 - În cazul producerii unei poluări accidentale se va anunța dispeceratul A.B.A Siret și S.G.A. Neamț. Întreaga răspundere din punct de vedere al depoluării zonei și suportării eventualelor costuri revine titularului de aviz.
 - Extragerea din albie a agregatelor minerale necesare execuției lucrărilor se va face numai în baza autorizației de gospodărire a apelor pentru exploatarea nisipurilor și pietrișurilor emisă de A.B.A.Siret, în urma parcurgerii unei proceduri complete de atribuire a unui perimetru, conform legislației în vigoare. În caz contrar, agregatele minerale se vor procura de la furnizori autorizați.
 - Dacă parametrii sau soluțiile tehnice avizate în prezentul aviz de gospodărire a apelor se modifică, se va solicita un nou aviz de gospodărire a apelor conform prevederilor Ordinului M.A.P nr. 828/2019, de către un proiectant certificat de Ministerul Mediului, Apelor și Pădurilor.
 - Beneficiarul și proiectantul, sunt direct răspunzători pentru datele specificate în documentația care a stat la baza întocmirii actului de reglementare din punct de vedere al gospodăririi apelor.
 - Documentația prezentată nu a fost analizată din punct de vedere al rezistenței și stabilității lucrărilor, responsabilitatea revenind proiectantului și constructorului.
 - Avizul de gospodărire a apelor este un aviz conform, nerespectarea prevederilor acestuia, se pedepsește conform Legii Apelor nr. 107/1996 cu modificările și completările ulterioare.
 - Avizul de gospodărire a apelor își menține valabilitatea pe toată durata de realizare a lucrărilor, dacă execuția acestora a început la cel mult 24 de luni de la data emiterii avizului și dacă au fost respectate prevederile înscrise în aviz, în caz contrar își pierde valabilitatea.
 - Punerea în funcțiune a obiectivului se va face în baza autorizației de gospodărire a apelor, emisă de A.B.A.Siret – S.G.A. Neamț. Documentația tehnică pentru emiterea autorizației va fi întocmită conform prevederilor Ordinului M.A.P nr. 891/2019, de către un proiectant certificat de Ministerul Mediului, Apelor și Pădurilor.
- Avizul de gospodărire a apelor este un aviz conform, nerespectarea prevederilor acestuia, se sancționează conform Legii Apelor nr.107/1996 cu modificările și completările ulterioare.**
- Un exemplar din documentație, ștampilată și semnată spre neschimbare, se transmite solicitantului împreună cu un exemplar din aviz.
- Documentația tehnică a fost analizată și avizată în ședința Consiliului Tehnico - Economic a Sistemului de Gospodărire a Apelor Neamț la data de 01.03.2023.

DIRECTOR,

Ing. Teodor STRATU




ȘEF BIROU AVIZE, AUTORIZAȚII,

ing. Ciprian PĂDUREANU

ÎNTOCMIT,

ing. Ioana CANCEL



AVIZ CONDITIONAT

S.C. TELEKOM ROMANIA COMMUNICATIONS S.A.

Inregistrata la Registrul Comertului sub nr. J40/8926/1997, CIF :RO427320

Sediu social: Bucuresti, Sector 1, P-ta Presei Libere, Nr. 3-5, Cladirea City Gate, Etajele 7-18 din Turnul de Nord

Directia Executiva TEHNOLOGIE SI INFORMATIE ROMANIA/Divizia RETEA ACCES ROMANIA

Departament Proiectare si Implementare Retea Pasiva/ Compartiment Inventar de Retea

Data: 13.04.2021

7720 / 19.03.2023

Aviz nr.151

Catre : COMUNA PASTRAVENI - REPREZ. PRIN GOREA ANTON NICOLAI-PRIMAR

Adresa : PASTRAVENI, STR. PRINCIPALA NR.30

AVIZ CONDITIONAT

Ca raspuns la solicitarea dvs. privind eliberarea avizului de telecomunicatii pentru : «**INFIIINTARE RETEA DE DIASDTRIBUTIE GAZE NATURALE SI RACORDURI IN COMUNA PASTRAVENI, JUD. NEAMT**», conform documentatiei depusa nr.4128/09.04.2021, va comunicam urmatoarele:

În zona de interes, TELEKOM ROMANIA are amplasate cabluri/echipamente de telecomunicatii instalate subteran (in canalizatie/ sapatura) si aerian


Avand în vedere importanta deosebita a retelei de cabluri telefonice proprietatea Telekom Romania, cât și faptul că acestea vor fi afectate de lucrările proiectate conform documentatiei prezentate, Telekom este de acord cu aceasta lucrare numai în conditiile indeplinirii urmatoarelor masuri de protejare a retelelor telefonice subterane și/sau aeriene:

- Executia lucrarilor pentru care s-a solicitat avizul efectuate in zona instalatiilor telecomunicatii se vor executa numai sub asistenta tehnica a Telekom. Pentru aceasta cu 48 ore inainte de inceperea lucrarilor beneficiarul /constructorul va solicita acordarea de asistenta tehnica, telefonic si prin fax, **la Dep. Centru Operatiuni din mun. Piatra Neamt, B-dul Republicii nr.2, tel: 0233204506 / 0233 204546 - d-nul Ciubotaru Cristinel, fax: 0233 204100, e-mail: cristinel.ciubotaru@telekom.ro.**
- Predarea amplasamentului privind reseaua tc.existenta se va concretiza prin semnarea unui Proces Verbal de predare / primire amplasament, ce va constitui anexa a unei Minute/Conventii, semnate de ambele parti, beneficiar / constructor si Telekom, la predarea amplasamentului.
- Pozarea conductei proiectate de gaze naturale, în zona de intersectare si de paralelism cu instalatiile telefonice subterane se va executa respectându-se prevederile STAS 8591/91 si Normelor Tehnice NTPEE SA GN-16/04/2009.
- Se vor lua masuri de protejare a instalatiilor Tc. existente. Modalitatile si solutiile tehnice privind protejarea acestora, se vor discuta în mod obligatoriu cu delegatul nostru iar chetuielile de protejare a retelelor tc. vor fi suportate de catre beneficiar.
- Aducerea la cunoștința tuturor antreprenorilor sau subantreprenorilor care execută lucrări în cadrul acestui proiect a condițiilor prezentului aviz.
- Toate lucrările proiectate prin această documentație în zona cablurilor telefonice subterane, vor fi prevăzute a se executa obligatoriu manual și în prezența delegaților Telekom.
- In cazul în care sunt produse avarii ale instalatiilor de telecomunicatii, ca urmare a nerespectarii prevederilor prezentului aviz, contravaloarea lucrarilor de remediere a instalatiilor avariate, precum si daunele solicitate de clientii Telekom datorita intreruperii furnizarii serviciilor, vor fi suportate de cel care a produs avaria.

Prezentul aviz este valabil pe toată perioada implementării investițiilor cu condiția începerii execuției lucrărilor în termenul prevăzut de lege, cu excepția cazurilor în care pe parcursul execuției lucrărilor sunt identificate elemente noi care să impună reluarea procedurilor de avizare prevăzute de lege, necunoscute la data emiterii avizelor/acordurilor, precum și/sau modificări ale condițiilor care au stat la baza emiterii acestora, după caz.

Se interzice folosirea informațiilor referitoare la instalațiile telefonice din prezentul aviz, în alte scopuri decât cele pentru care au fost furnizate, ca și transmiterea lor unor terți.

Responsabil eliberare Avize Tehnice,
Daniela Costeniuc



DELGAZ GRID SA, Pandurilor nr. 42, etaj 4, 540554 Tîrgu Mureş

COMUNA PASTRAVENI -
Str. Pastraveni Nr. 1
Blocul PRIMARIA, etaj , ap. -
Loc. Pastraveni
Jud. Neamţ
Tel. 0751770668

Neamţ, 11.04.2023

DELGAZ GRID SA
Pandurilor nr. 42
540554 Tîrgu Mureş
delgaz.ro

Dep. managementul
investitiilor el. Echipa
racordare retea electricitate
NT
Targu Neamt
Eternitatii 8, 615200
Judetul: Neamţ
0233205571

Stimate client,

Prezenta adresă însoţeşte Avizul de amplasament favorabil nr. 1005175649 emis în data de 11.04.2023.

Cu respect,

Razvan Ursache



Aviz de amplasament favorabil

1005175649 11.04.2023
Numar aviz Eliberat la data

1) Persoană juridică

COMUNA PASTRAVENI C.I.F.SERIA A NR.2614201
Denumire consumatorului Nr.Inregistrare la Reg.
2614201
CUI Re prezentat(ă) prin In calitate de

2) Obiectivul

Referitor la cererea de aviz de amplasament, înregistrată cu nr. **1005171264 / 05.04.2023** pentru obiectivul **Infiintare retea de distributie gaze naturale si racordari in comuna Pastraveni, judetul Neamt Radeni, Lunca Moldovei** de la adresa str. **Pastraveni nr. bl./sc. ap. , cod poștal 617300**, localitate **Pastraveni**, municipiul/orașul/comuna **PASTRAVENI**, județ **Neamț**.
In urma analizării documentației primite suntem de acord cu realizarea obiectivului pe amplasamentul propus și se emite prezentul aviz de amplasament favorabil.

3) Precizări

3.1 Obiectivul nu se va amplasa peste, sub sau la distanțe mai mici față de instalațiile **DELGAZ GRID SA** decât cele impuse de normele tehnice în vigoare și sunt îndeplinite toate condițiile prevăzute de acestea.

3.2 Instalațiile din gestiunea **DELGAZ GRID SA** la care se poate racorda obiectivul **Infiintare retea de distributie gaze naturale si racordari in comuna Pastraveni, judetul Neamt Radeni, Lunca Moldovei** în funcție de puterea pentru care se dorește alimentarea cu energie electrică, sunt următoarele:

- rețele electrice de joasă tensiune - m;
- rețele electrice de medie tensiune - m;
- rețele electrice de înaltă tensiune - m;

NU sunt necesare eventuale lucrări de extindere a rețelei electrice de JT/MT/IT;

NU sunt necesare eventuale lucrări de întărire a rețelei electrice, în amonte de punctul de racordare;

3.3 Avizul de amplasament nu constituie aviz tehnic de racordare. Pentru obținerea acestuia în vederea racordării la rețeaua electrică de distribuție a obiectivului sau a creșterii puterii absorbite de către acesta, se va proceda conform legislației în vigoare. Informații despre etapele procesului de racordare la rețea, durată estimată pentru fiecare etapă, documentația și datele necesare, tarifele în vigoare practicate de **DELGAZ GRID SA** și temeiul legal al acestora se pot obține de pe site-ul **delgaz.ro** în centrele de relații cu clienții sau la **Echipa Acces Rețea Neamț**.

3.4 Valabilitatea avizului de amplasament reprezintă intervalul de timp de la data emiterii avizului până la data la care expiră certificatul de urbanism în baza căruia a fost emis; Prelungirea termenului de valabilitate a avizului de amplasament se poate face de către **DELGAZ GRID SA** gratuit, la cererea adresată de titular cu cel puțin 15 zile înaintea expirării acestuia, în condițiile în care anterior a fost prelungit termenul de valabilitate a certificatului de urbanism în baza căruia a fost emis, și restul condițiilor (caracteristici tehnice, suprafață ocupată, înălțime, etc) nu s-au modificat față de momentul emiterii avizului.

Prezentul aviz este valabil numai pentru amplasamentul obiectivului conform planului de situație nr. 2 și a certificatului de urbanism nr. 2 / 22.01.2021.

3.5 Precizări:

DELGAZ GRID SA
Pandurilor nr. 42
540554 Tîrgu Mureș
delgaz.ro

Consiliul director
Președintele Consiliului de
Administrație
Volker Raffel

Directori Generali
Cristian Secosan
(Directori Generali)
Mihaela Loredana Cazacu (Adj.)
Anca Liana Evoiu (Adj.)

Sediul Central: Tîrgu Mureș
CUI: 10976687
Atribut fiscal: RO
J26/326/2000
Capital social:
773.257.777,50 RON

RO53BRDE270SV23904012700
BRD

Dep. managementul
investitiilor el. Echipa
racordare retea electricitate
NT
Targu Neamt
Eternitatii 8, 615200
Judetul: Neamț
0233205571

1005175649

Nr.

11.04.2023

Data

- Instalațiile de distribuție aparținând au fost trasate orientativ pe planul de situație anexat.
 - In zonă există instalații electrice ce nu aparțin DELGAZ GRID SA
 - In zonă există posibilitatea funcționării unor instalații electrice ce nu aparțin DELGAZ GRID SA.
- Pentru acestea se va solicita avizul proprietarului.
- Săpăturile din zona traseelor de cabluri se vor face numai manual, cu asistență tehnică din partea **Echipei Acces Rețea Neamț**.
 - Executarea lucrărilor în apropierea instalațiilor DELGAZ GRID SA se va face cu respectarea strictă a condițiilor din prezentul aviz, a normelor tehnice și de protecție a muncii specifice.
- Beneficiarul lucrării, respectiv executantul, sunt răspunzători și vor suporta consecințele, financiare sau de altă natură, ale eventualelor deteriorări ale instalațiilor și/sau prejudicii aduse utilizatorilor acestora ca urmare a nerespectării regulilor menționate.
- Alte precizări în funcție de specificul obiectivului și amplasamentului respectiv:
In zona exista: Linie Electrica Subterana de Joasa Tensiune (LES J.T.); Linie Electrica Subterana de Medie Tensiune (LES M.T.); Linie Electrica Aeriana de Joasa Tensiune (LEA J.T.) si Linie Electrica Aeriana de Medie Tensiune (LEA M.T.). Se impune respectarea prevederilor: NTE 007/08/00 - Normativ pentru proiectarea si executarea rețelelor de cabluri electrice; PE 106/2003 - Normativ pentru proiectarea si executarea liniilor electrice aeriene de joasa tensiune; Anexa Ordin ANRE 239_2019 - Norma tehnica privind delimitarea zonelor de protectie si de siguranta aferente capacitatilor energetice. Distanța de siguranța, dintre cablurile pozate în pamant și conductele de gaze, trebuie să fie: în plan orizontal (proprietari) - 0,6 m (În cazul protejării cablului în tub, distanța se mărește la 1,5 m pentru conducte de gaze cu presiune joasă sau medie, respectiv la 2 m, pentru conducte de gaze la presiune înaltă), în plan vertical (intersecții) - 0,25 m (De regula, conducta de gaze se pozează deasupra). Distanța de siguranța, de la cea mai apropiată fundație sau priză de pamant a unui stalp LEA J.T. la conducta, este de minimum 5 m. Distanța poate fi redusă în cazuri obligate până la 2 m, cu acordul beneficiarului conductei. Distanța de siguranța, de la cea mai apropiată priză de pamant a unui stalp LEA M.T. la conducta, este de minimum 5 m.

DELGAZ GRID SA
Pandurilor nr. 42
540554 Tîrgu Mureș
delgaz.ro

Consiliul director
Președintele Consiliului de
Administrație
Volker Raffel

Directori Generali
Cristian Secosan
(Directori Generali)
Mihaela Loredana Cazacu (Adj.)
Anca Liana Evoiu (Adj.)

Sediul Central: Tîrgu Mureș
CUI: 10976687
Atribut fiscal: RO
J26/326/2000
Capital social:
773.257.777,50 RON

RO53BRDE270SV23904012700
BRD

Dep. managementul
investitiilor el. Echipa
racordare rețea electricitate
NT
Targu Neamt
Eternității 8, 615200
Judetul: Neamț
0233205571

IONUT
CATALIN
MURARU

1005175649

Nr.

11.04.2023

Data

Coord. Echipa Racord. Reț. El.

Emitent

Ionut Catalin Muraru

Razvan Ursache

Reprezentat prin

Reprezentat prin



Nr. 564 / 10 .04.2023

CATRE,
COMUNA PASTRAVENI,
Loc. PASTRAVENI, Str. PRINCIPALA, nr. 30, jud. Neamt

Compania Județeană APA SERV SA Neamt a analizat cererea nr. 486 / 28.03.2023 împreună cu documentația tehnică anexată pentru „ **INFIINTARE REȚEA DE DISTRIBUTIE GAZE NATURALE ȘI RACORDURI IN COMUNA PASTRAVENI, JUDEȚUL NEAMȚ**” împreună cu certificatul de urbanism nr. 2 / 22.01.2021, prin care ne solicitați avizul necesar obținerii “**AUTORIZAȚIE DE CONSTRUIRE**” și vă comunicăm că, în zona lucrării **avem** rețele de apă - canal și vă acordăm :

AVIZ FAVORABIL

pentru execuția lucrării **cu condiția** de a respecta precizările și condițiile enumerate în continuare, menite a proteja instalațiile aflate în exploatare.

1. Conform **REGULAMENTULUI** serviciului de alimentare cu apă și de canalizare, aprobat prin HCJ nr. 46 din 30.04.2008, art. 55, alin. (1) și alin.(2) și art. 106 alin (5):
 - pe traseul rețelilor aparținând sistemului de alimentare cu apă și de canalizare este interzisă amplasarea de construcții provizorii sau definitive.
 - pentru construcțiile ce urmează a fi executate în zona de protecție și de siguranță a conductelor rețelilor de alimentare cu apă și de canalizare, autorizația de construire va fi emisă numai după obținerea avizului operatorului.
 - căminul de branșament se amplasează cât mai aproape de limita de proprietate, de regula la 1 - 2 m în exteriorul acesteia.

Beneficiarul prezentului document este direct răspunzător pentru aplicarea acestor prevederi.

2. În caz de intervenții la conductele de alimentare cu apă și de canalizare, construcțiile executate peste acestea se vor demola; eventuala refacere a acestora cade în sarcina beneficiarului prezentului aviz.
3. La trasarea lucrării și la predarea amplasamentului către constructor, veți solicita în scris asistența tehnică de la Compania Județeană APA SERV S.A. cu cel puțin 5 zile înainte de data stabilită pentru predare.
4. **În timpul executării lucrării, beneficiarul prezentului aviz va urmări să se respecte planul de situație anexat și prevederile din STAS nr. 8.591 - 1 / 1997.**
5. Dacă în timpul efectuării săpăturilor pentru fundații sau alte trebuințe vor fi afectate conductele pentru apă potabilă sau canalizare menajeră, beneficiarul prezentului aviz va suporta costurile tuturor lucrărilor necesare refacerii acestora.
6. Dacă în timpul efectuării săpăturilor pentru fundații sau alte trebuințe se vor găsi conducte pentru apă sau canalizare neidentificate la data emiterii prezentului aviz, beneficiarul va sista lucrările și va solicita prezentarea unui delegat din partea Companiei Județene APA SERV S.A. Neamț pentru stabilirea soluțiilor de deviere a acestora. Costurile pentru proiectarea și execuția lucrărilor de deviere vor fi suportate de beneficiarul prezentului aviz.

7.

Menționăm că nerespectarea condițiilor și precizărilor de mai sus atrage nulitatea avizului și suportarea de către beneficiarul avizului a tuturor consecințelor ce decurg din aceasta.

Prezentul " AVIZ " este valabil 12 luni de la data eliberării.

Anexat la prezentul aviz se restituie beneficiarului un exemplar din planul de situație pe care s-au figurat rețelele de distribuție apă potabilă și rețelele de canalizare.



Sef Serviciu Proiectare-Gis,
ing. Vlad – Stefan Boaca



Intocmit,
Ing. Nita Maria



Nr. 71480/15.12.2020

Către,
PRIMĂRIA COMUNEI URECHENI
Domnului Tănăselea Ion, Primar
PRIMĂRIA COMUNEI PĂSTRĂVENI
Domnului Gorea Anton Nicolai, Primar
PRIMĂRIA COMUNEI TIBUCANI
Domnului Rusu Ioan, Primar

Referitor: Alimentarea cu gaze naturale a comunelor Urecheni, Păstrăveni și Tibucani, jud. Neamț

Stimați Domni,

Urmarea adresei dvs., înregistrată la SNTGN Transgaz cu nr. TGZPR228819003-401/17.11.2020, privind racordarea în ST a localităților mai sus menționate, vă transmitem următorul:

AVIZ TEHNIC DE PRINCIPIU

1. Soluția tehnică informativă constă în racordarea la conducta de înaltă presiune **DN500 Onești – Racova – Gherăiești - Bucecea, PN40 bar**, a unui modul SRMP, PN40 bar, cu o capacitate tehnologică de **$Q = 2.150 \text{ Sm}^3/\text{h}$** (din solicitare), care va fi amplasat pe locația indicată în schema anexată solicitării, respectiv la limita zonei administrativ teritoriale a localității Lunca Moldovei (aparținătoare comunei Păstrăveni), prin intermediul unei conducte de racord **DN100, PN40 bar**.
2. Menționăm că amplasamentul și caracteristicile tehnice ale SRM-ului, cât și caracteristicile tehnice ale conductei de racord trebuie definitivate de către proiectant, funcție de situația din teren și de analiza tehnico-economică, astfel încât racordul și SRM-ul să se amplaseze cât mai aproape de conducta de transport gaze naturale, conform cerințelor din Regulamentul privind racordarea la sistemele de transport al gazelor naturale, aprobat prin Ordinul ANRE nr. 172/25.09.2020.
3. Pentru racordarea la ST câștigătorul licitației serviciului de distribuție gaze naturale va solicita la SNTGN Transgaz S.A avizul tehnic de racordare (ATR) și va încheia

contractul de racordare conform Ordinului ANRE nr. 172/25.09.2020 și a Legii nr. 123/2012 – Legea Energiei Electrice și a Gazelor Naturale, cu modificările și completările ulterioare.

4. Acest aviz reprezintă doar o ***soluție tehnică informativă*** și a fost eliberat în vederea elaborării studiului de fezabilitate.

Cu respect,

**DIRECTOR GENERAL
STERIAN ION**





S.C. MIHOC OIL S.R.L.

Loc. Leghin, com. Pipirig, jud. Neamt

AVIZ TEHNIC DE PRINCIPIU

Nr.484 / 10.10.2023,

Pentru lucrarea :

"RETEA DE DISTRIBUTIE(RACORD) GAZE NATURALE DE PRESIUNE MEDIE, PENTRU ALIMENTAREA COMUNELOR :PASTRAVENI SI TIBUCANI, JUDETUL NEAMT"

Ca urmare a analizei realizate, privind posibilitatea asigurarii conditiilor tehnice pentru alimentarea cu gaze naturale a comunelor, **PASTRAVENI SI TIBUCANI** va comunicam faptul ca s-a identificat o posibila solutie tehnica cu urmatoarele conditii:

- Alimentarea cu gaze naturale a comunelor **PASTRAVENI SI TIBUCANI** ;judetul Neamt se va face prin racordarea la conducta de medie presiune, PE100SDR11,cu DN125 ,situata pe DJ155I, la limita UAT URECHENI cu UAT PASTRAVENI,aflata in concesiunea operatorului autorizat SC Mihoc Oil SRL, a unei conducte PE100SDR11,cu DN125,cu lungime de **L=aprox 6.5Km** ; montata subteran in lungul drumului judetean: DJ155I; pina in localitatea DAVIDENI,apartinatoare comunei TIBUCANI.

- suportarea costurilor aferente realizarii obiectivelor mai sus precizate se va face conform prevederilor legale in vigoare.

1. Mentionam ca solutia tehnica prezentata mai sus, pentru alimentarea cu gaze naturale a comunelor **PASTRAVENI SI TIBUCANI** din sistemul de distributie a gazelor naturale operat de SC Mihoc Oil SRL, este un aviz tehnic de principiu, fiind eliberat pentru intocmirea studiului de fezabilitate; valabilitatea avizului este de 1 an de la data emiterii, perioada maxima de timp, in care acest aviz poate fi utilizat in cadrul documentatiei elaborate, in vederea concesiunii serviciului de distributie a gazelor naturale; in cazul in care, in perioada de valabilitate a acestuia nu se va solicita si nu se va emite un aviz tehnic de racordare, avizul isi pierde valabilitatea si va fi necesara solicitarea unui nou aviz tehnic de principiu ;emiterea unui nou aviz de racordare se va face in baza unei noi solicitari si poate fi emis cu conditii tehnice noi, tinind cont de situatia concreta din perioada respectiva.
2. Pentru vehicularea gazelor naturale prin sistemul de distributie a gazelor naturale din zona concesiunata de SC. Mihoc Oil SRL, catre un tert concesiionar ,conform prevederilor legale in vigoare aceasta are obligatia sa plateasca un tarif de tranzit.

Va asiguram de disponibilitatea companiei Mihoc Oil SRL privind cooperarea cu institutia pe care o reprezentati.

Aprobat

Director S.C. MIHOC OIL S.R.L.
MIHOC ION

